

CURVES Drive



SeeAlpen Herbst 21

Start der Tour 9.10.2021 / 9:00 Uhr

Startort bei Basel – Carath Hotel Weil am Rhein

<https://www.carathotels.de/basel/hotel/>

Alle weiteren Information sind der Übersicht.

Wir werden fast 1.100 km durch herrliche Landschaften der Schweiz und Frankreich unterwegs sein.

Es wird nicht die Route der Grandes Alpes genommen, sondern wir queren die Ausläufer der Alpen bis zum Mittelmeer, in der Hoffnung, dass wir somit vom Schnee verschont bleiben.

Am Mittelmeer wird unser Hotel das Le Floréal

<https://www.hotel-floreal-vence.fr/de>

in Vence sein, wo wir dann 3 Nächte und somit 2 Tage verbringen.

Die 2 Tage stehen Jedem zur freien Verfügung, so dass diese nicht von mir geplant werden. Tipps und Strecken- und Tagesprogramm können natürlich im Vorfeld gerne abgestimmt werden.

Je nach Wetterlage wird es dann am Donnerstag hoffentlich über die schönsten und bekanntesten Pässe der Seealpen, wie Col de Turini, in den Piemont gehen.

Der Aufenthalt im Piemont ist geplant auf einen Tag, der auch gerne je nach Interesse ausgedehnt werden kann (Hier ist noch Abstimmungsbedarf).

Unser Hotel liegt im einsamen Bergdorf – Roccaverano.

<https://www.albergobramante.it/>

Die Heimreise geht dann als schnellste Strecke nur noch über die Autobahn und muss dann nicht mehr gemeinsam sein.

Wenn jemand länger bleiben möchte, ist dies möglich. Ich werde das dann abfragen.

CURVES Driver



SeeAlpen Herbst 21

Die Übersicht:

An		Ab	Info					
08. Okt	Fr	09. Okt			Weil am Rhein	carathotel Basel	Weil am Rhein , Alte Str. 58 ,79576 Weil am Rhein	+49 (0)7621 95 12 000
09. Okt	Sa	10. Okt	Weil am Rhein	zum	WOODS Hotel	WOODS Hotel	65 Rue de l'Industrie, 01710 Thoiry, Frankreich	+33 4 56 02 88 89
10. Okt	So	11. Okt	Thoiry	zum	Chateau du Terrail	Das Chateau du Terrail	Le Terrail Chateau du Terrail - 386 Route de Gap 05400 Montmaur	+33 6 79 63 48 69
11. Okt	Mo	12. Okt	Montmaur	zum	hotel Le Floreal	hotel Le Floreal	440 avenue Rhin et Danube , 06140 Vence	+ 33 4 93 58 64 40
12. Okt	Di	13. Okt						
13. Okt	Mi	14. Okt						
14. Okt	Do	15. Okt	Vence	nach	Roccoverano			
15. Okt	Fr	16. Okt	Berta					
16. Okt	Sa	17. Okt	Alba					
17. Okt	So		Roccoverano -		Home			

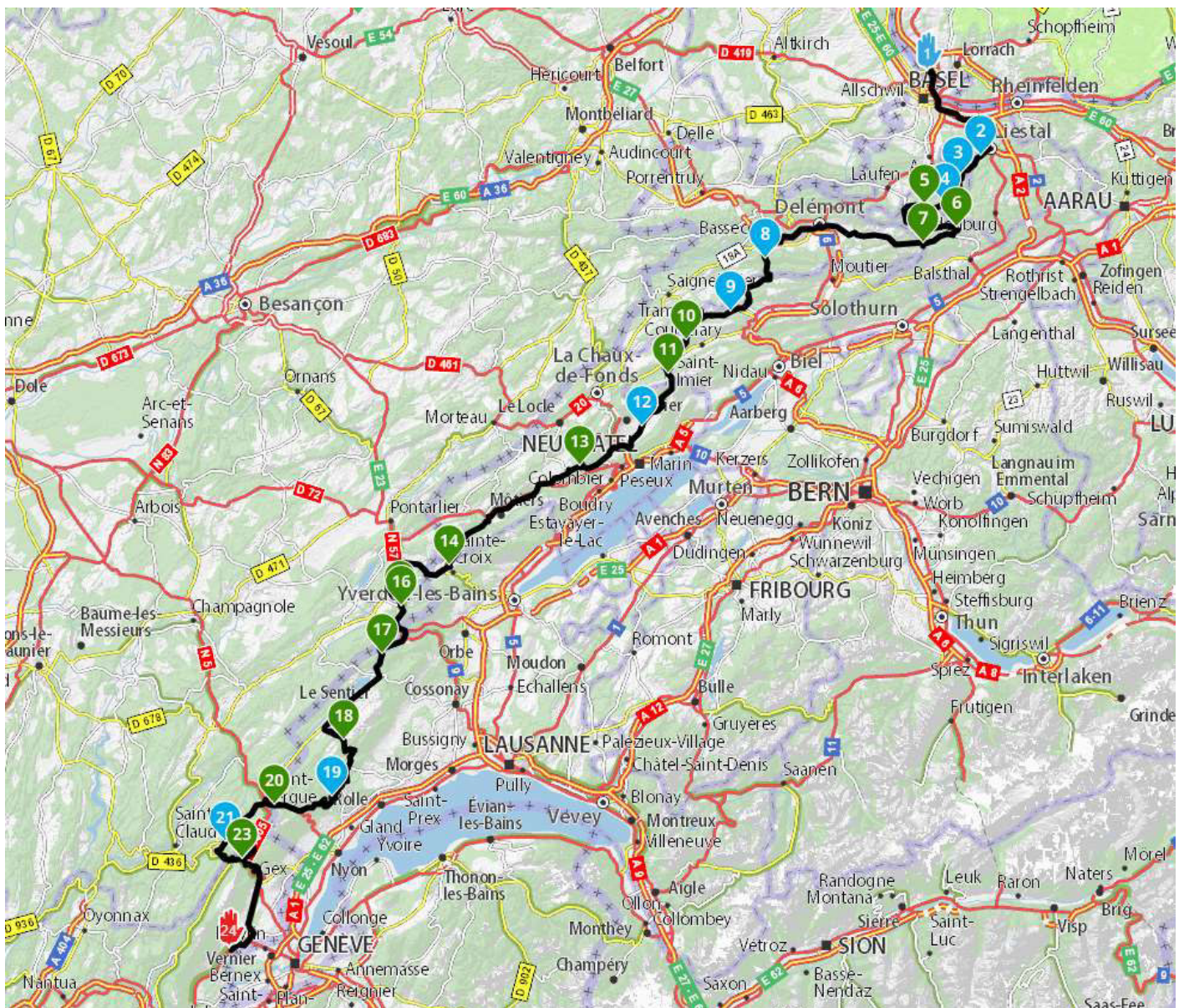
SeeAlpen Herbst 21

Die erste Etappe:

Wir werden kurz hinter Basel in die Baseler Landschaft eintauchen, um schon die ersten Kurven und Hügel bis Pässe zu nehmen.

Für diese Etappe stehen schon mal mehr als 10 Pässe auf dem Programm.

Weiter geht es durch die Landschaft des Jura und die Hügel werden langsam höher. Am Ende des Jura wechseln wir zwischen Frankreich und Lake Geneva hin und her, bis wir dann unser erstes Hotel in Thoiry erreichen. <https://www.woods-hotels.com/>



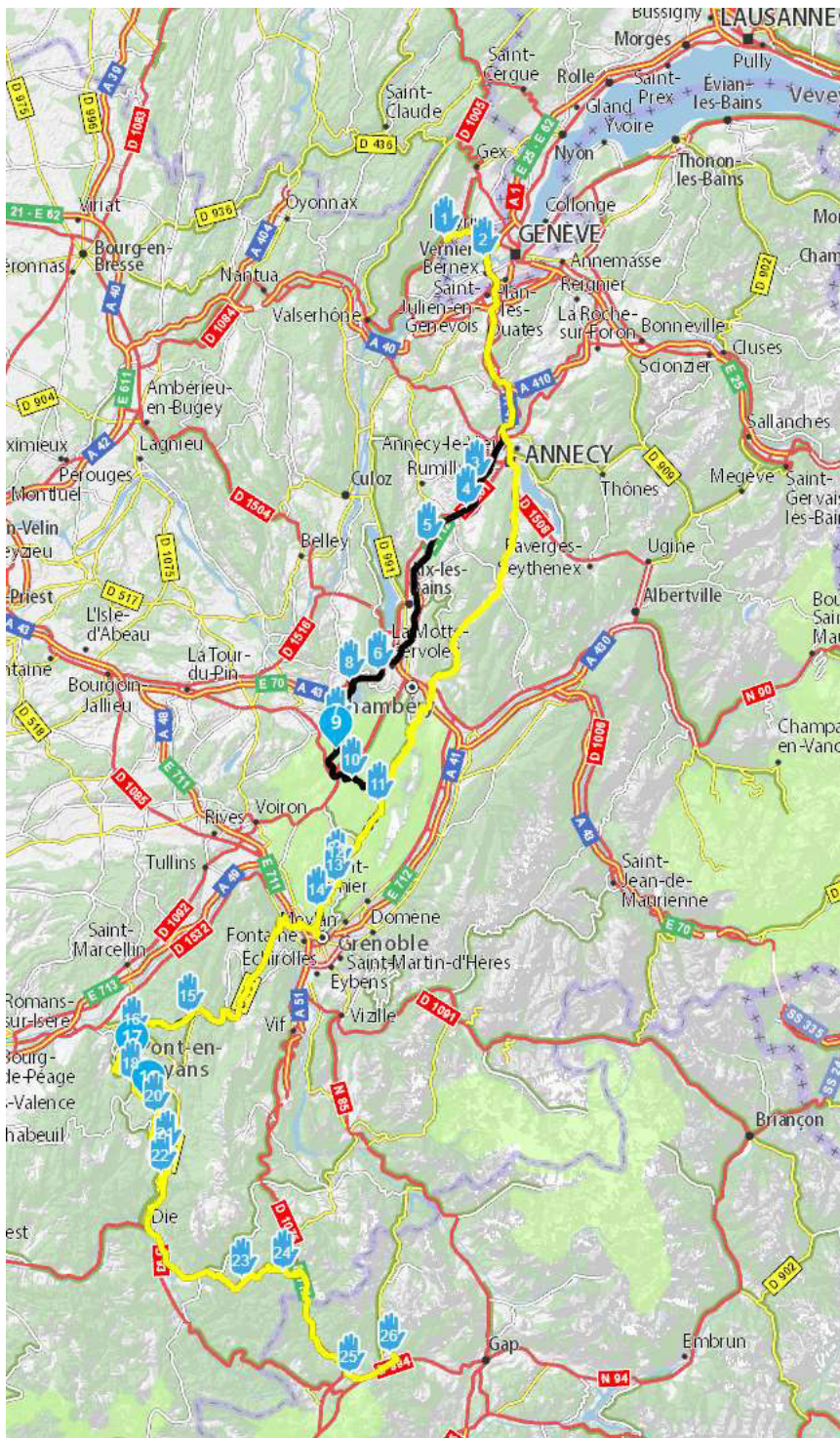
Grün = Pässe / Rot = Hotels

SeeAlpen Herbst 21

Die zweite Etappe:

Wir nutzen die Ausläufer der Rhône-Alpes die sich fast in die Mitte von Frankreich erstrecken.

Man kann sich an Lyon und Grenoble orientieren. An der Häufigkeit der Pässe erkennt man gut das man sich dem Mittelmehr nähert und sich die Ausläufer Seealpen zeigen. Bei dieser Etappe werden wir so an die 18 Pässe befahren. Zum Teil auf sehr engen Passstraßen. Auch bei dieser Etappe meiden wird die 2000.



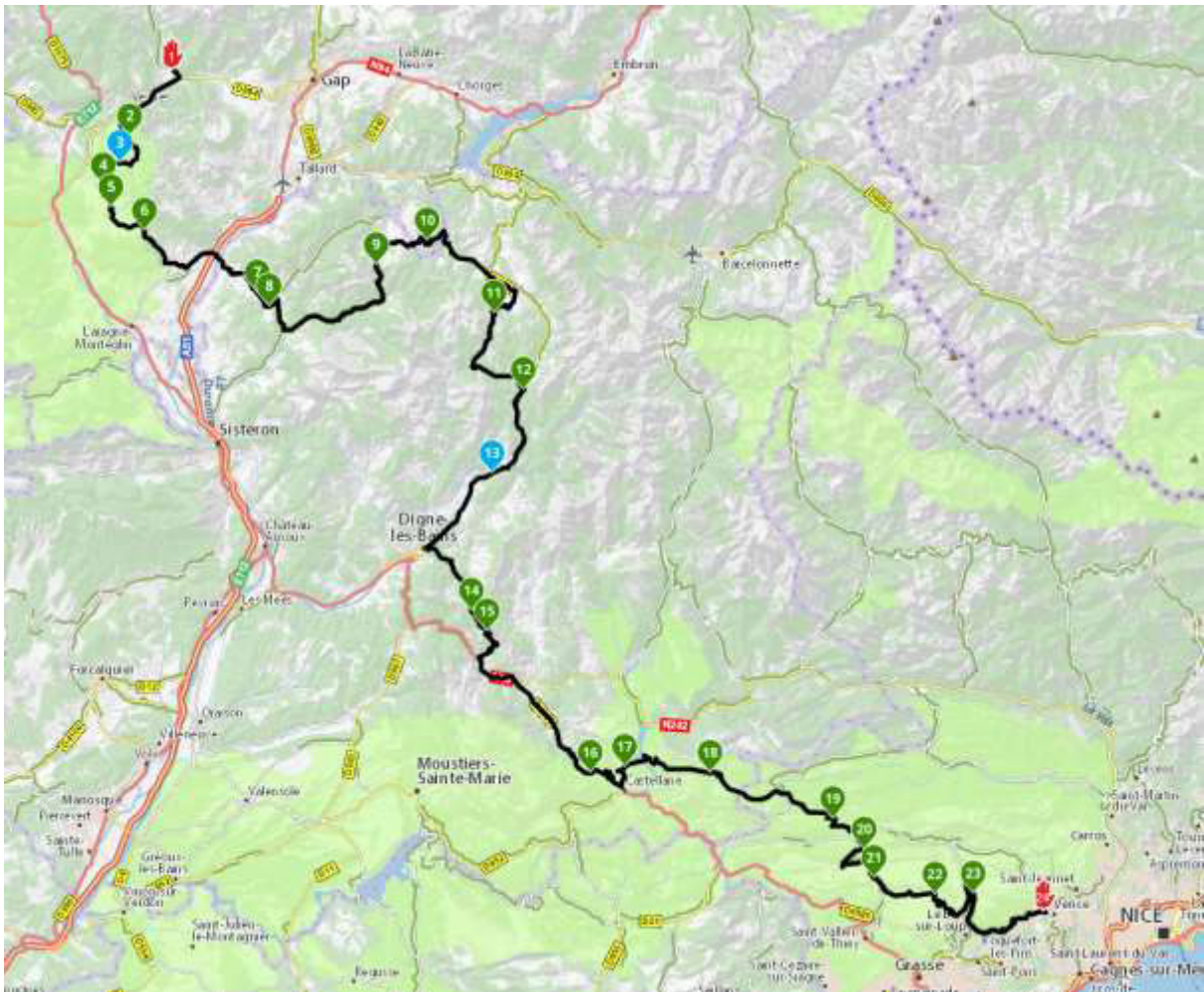
SeeAlpen Herbst 21

Die dritte Etappe:

Wir kommen dem Mittelmehr schnell nahe. Ein Teil der Strecke gehört auch zur Route de Napoleon, die bekanntlich von Cannes bis nach Grenoble führt. Wir erhöhen noch mal die Anzahl an Pässen auf 20.

Doch wir werden sehen das man manchmal die Pässe bewusst wahrnimmt.

Die Etappe ist nicht ganz so lang, damit wir zeit haben das Mittelmehr und Vence kennen zu lernen.



Wir sind nun drei Tage unterwegs und jeder sollte mir seine Vorlieben und das was er unternehmen möchte mitteilen. Dann kann ich versuchen ein gemeinsames Programm zu entwerfen, wenn dies gewünscht wird.

Es ist einiges sehenswertes an der Cote d'Azur und in der Nähe.

Grand canyon du Verdon / Nizza / Cannes / Antibes / Monaco / Saint Tropez

SeeAlpen Herbst 21

Die vierte Etappe:

Diese Etappe führt uns in den Piemont. Aber nicht ohne noch einige Pässe mit besonderem Bekanntheitsgrad mitzunehmen. Wir werden in dem Kleinen Bergdorf Roccaverano im Hotel Albergo del Bramante <https://www.albergobramante.it/> unseren Piemont Aufenthalt verbringen.

Was wir unternehmen wir vor Ort ausgemacht. Zum einen können wir die Angesagtesten Destillieren der Gegend besuchen oder auch einen Bummel durch Alba vornehmen. Alles sehr Wetterabhängig was wir machen werden. Freitagabend wird dann hier unser Saisonabschluss sein, denn am Samstag geht es schon für einige Heim.

Dazu gibt es hervorragende Restaurants in denen wir uns verwöhnen lassen mit Gutem Essen passendem Wein und Trüffel.



SeeAlpen Herbst 21

The screenshot shows the website for Côté Jardin, a restaurant in Vence. The page is titled "Réservation" and displays a confirmation message: "Côté Jardin Vence 10 Avenue Henri Girard, 06140 Vence". A green checkmark icon is accompanied by the text "Merci Bernd pour votre réservation." and "Nous serons de vous envoyer un email de confirmation." Below this, there is a "thefork" logo. To the right, a map shows the restaurant's location at the intersection of Avenue de la Résistance and Avenue Henri Girard, near Place du Grand Jardin and Place du Frêne. The bottom of the page features contact information, opening hours (Friday to Sunday, 18h00 to 22h00), accepted payments (credit cards, cash, and Ticket Restaurant), and logos for the Association Française des Maitres Restaurateurs and a recycling symbol.

Côté Jardin

Réservation
Côté Jardin Vence
10 Avenue Henri Girard, 06140 Vence

06 83 66 10 31 06 83 66 10 31

Votre réservation est confirmée!

Merci Bernd pour votre réservation.

Nous serons de vous envoyer un email de confirmation.

thefork

Carte
Côté Jardin
10 Avenue Henri Girard, 06140 Vence

Adresse
10 Avenue Henri Girard, 06140 Vence

Coordonnées
06 83 66 10 31

Horaires
Vendredi - Dimanche
18h00 - 22h00

Zahlungen akzeptiert
Kreditkarte
Bargeld
Ticket Restaurant

ASSOCIATION FRANÇAISE DES MAÎTRES RESTAURATEURS

Recycling symbol

0613m .CH. Steinenbühlhöhe	1	1	950m .F. Col de la Bachassette	30	27		3	
0946m .CH. Passwang	2	1	813m .F. Col de Chaumiane	31	28		3	
1051m .CH. Schelten-Pass	3	1	841m .F. Croix pres Savournon Co	32	29		3	
1227m .CH. Col du Mont Crosin	4	1	841m .F. Col du Haute Forest	33	30		3	
1110m .CH. Les Pontins	5	1	804m .F. Col du Château	34	31		3	
1166m .CH. Col de la Tourne	6	1	1186m .F. Col des Sagnes	35	32		3	
1153m .CH. Col des Etroits	7	1	1182m .F. Col des Garcinets	36	33		3	
1012m .F. Col de Jougne	8	1	1458m .F. Col du Fanget	37	34		3	
1061m .CH. Col du Mont d'Orzeires	9	1	1236m .F. Col du Labouret	38	35		3	
1449m .CH. Col du Marchairuz	10	1	1076m .F. Col de Pierre Basse	39	36		3	
1232m .CH-F. Col de la Givrine	11	1	1208m .F. Col de Corobin	40	37		3	
1323m .F. Col de la Faucille	12	1	1147m .F. Col des Lèques	41	38		3	
888m .F. Leschaux Col de	13	2	898m .F. Col de Cheiron	42	39		3	
1183m .F. Plainpalais Col de	14	2	1375m .F. Col de Saint-Barnabe	43	40		3	
849m .F. Fosse Pas de la	15	2	1438m .F. Col de Bleine	44	41		3	
1139m .F. Granier Col du	16	2	1240m .F. Col de Castellaras	45	42		3	
518m .F. Guiers Vif Gorges du	16	13	1116m .F. Col de la Sine	46	43		3	
1141m .F. Col du Cucheron	17	14	1120m .F. Col de l'Ecre	47	44		3	
1146m .F. Col de Palaquit	18	15	414m .F. Gorges du Loup	48	45		3	
627m .F. Col de Clemencieres	19	16	632m .F. Col de Châteauneuf de C	49	46	49	46	4
584m .F. Bourne Gorges de la	20	17	410m .F. Col de Nice	50	47	50	47	4
897m .F. Gaudissart Col	21	18	1608m .F. Col de Turini	51	48	53	50	4
1011m .F. Machine Col de la	22	19	1519m .F. Saint Martin pres Valde	52	49			4
1213m .F. Col de Carri	23	20	2348m .F. Col de la Lombarde	53	50			4
1098m .F. Col de Proncel	24	21	1298m .I. Madonna del Colletto	54	51			4
1234m .F. Col de Saint-Alexis	25	22	991m .F. Col Saint-Roch			51	48	4
1407m .F. Col de Rousset	26	23	1050m .F. Col de la Porte			52	49	4
761m .F. Gats Gorges des	27	24	711m .F. Castillon Col de			54	51	4
1322m .F. Col de Grimone	28	25	590m .I. San Bartolomeo Colle			55	52	4
914m .F. Col des Eygaux	29	26	957m .I. Colle di Nava			56	53	4
			0715m .I. Passo della Bossola			57	54	4

Seealpen_E1

P-AlpenExtrem

Magenta

Übersicht

Punkte: 220 Kurs: 219.2° wahr
 Zwischenziele: 23 Zeit in Fahrt: 6 Std. 52 Min.
 Distanz: 350 km Gesamtzeit: 6 Std. 52 Min.

Symbol	Name des Zwischenziels	Distanz	Zeit	Gesamtdistanz	Gesamtzeit
	1- SeeE1 <u>Abfahrt: 09.10.2021 09:00</u>				
	2- SeeE1 Ankunft: 09:21	22.18 km	21 Min.	22.2 km	21 Min.
	3- SeeE1 Ankunft: 09:31	8.65 km	10 Min.	30.8 km	31 Min.
	4- SeeE1 Ankunft: 09:40	6.61 km	9 Min.	37.4 km	41 Min.
	5- SeeE1 Ankunft: 09:49	6.57 km	9 Min.	44.0 km	50 Min.
	6- SeeE1 Ankunft: 10:06	14.48 km	17 Min.	58.5 km	1 Std. 7 Min.
	7- SeeE1 Ankunft: 10:20	9.82 km	13 Min.	68.3 km	1 Std. 20 Min.
	8- SeeE1 Ankunft: 11:04	35.89 km	44 Min.	104 km	2 Std. 4 Min.
	9- SeeE1 Ankunft: 11:23	17.61 km	19 Min.	122 km	2 Std. 24 Min.
	10- SeeE1 Ankunft: 11:37	11.18 km	13 Min.	133 km	2 Std. 37 Min.
	11- SeeE1 Ankunft: 11:48	9.36 km	12 Min.	142 km	2 Std. 49 Min.
	12- SeeE1 Ankunft: 12:04	12.47 km	16 Min.	155 km	3 Std. 4 Min.
	13- SeeE1 Ankunft: 12:26	17.74 km	22 Min.	173 km	3 Std. 26 Min.
	14- SeeE1 Ankunft: 13:04	34.95 km	38 Min.	208 km	4 Std. 5 Min.
	15- SeeE1 Ankunft: 13:31	24.55 km	27 Min.	232 km	4 Std. 32 Min.
	16- SeeE1 Ankunft: 13:32	897 m	1 Min.	233 km	4 Std. 33 Min.
	17- SeeE1 Ankunft: 13:50	14.06 km	18 Min.	247 km	4 Std. 51 Min.
	18- SeeE1 Ankunft: 14:18	23.89 km	27 Min.	271 km	5 Std. 18 Min.
	19- SeeE1 Ankunft: 14:38	16.67 km	20 Min.	288 km	5 Std. 38 Min.
	20- SeeE1 Ankunft: 14:56	15.71 km	19 Min.	303 km	5 Std. 57 Min.
	21- SeeE1 Ankunft: 15:10	11.51 km	13 Min.	315 km	6 Std. 10 Min.
	22- SeeE1 Ankunft: 15:17	7.33 km	7 Min.	322 km	6 Std. 17 Min.
	23- SeeE1 Ankunft: 15:52	27.41 km	35 Min.	350 km	6 Std. 52 Min.



Seealpen_E2_opt1

P-AlpenExtrem

Rot

Statistiken

Zum Anzeigen von Statistiken mehrere Punkte auswählen oder zum Anzeigen einer Übersicht hier klicken

Symbol	Name des Zwischenziels	Distanz	Zeit	Gesamtdistanz
	1- SeeE2 <u>Abfahrt: 10.10.2021 09:00</u>			
	2- SeeE2 Ankunft: 09:13	13.16 km	14 Min.	13.2 km 14 Min.
	3- SeeE2 Ankunft: 09:42	41.83 km	29 Min.	55.0 km 42 Min.
	4- SeeE2 Ankunft: 09:45	4.66 km	3 Min.	59.7 km 45 Min.
	5- SeeE2 Ankunft: 09:51	9.32 km	6 Min.	69.0 km 51 Min.
	6- SeeE2 Ankunft: 10:07	25.52 km	16 Min.	94.5 km 1 Std. 7 Min.
	SeeE2 Autobahn Ende Ankunft: 10:11	6.17 km	5 Min.	101 km 1 Std. 12 Min.
	7- SeeE2 Ankunft: 10:26	10.45 km	14 Min.	111 km 1 Std. 26 Min.
	9- SeeE2 Ankunft: 10:47	15.24 km	21 Min.	126 km 1 Std. 48 Min.
	10- SeeE2_r1_r2 Ankunft: 10:59	8.90 km	12 Min.	135 km 1 Std. 59 Min.
	11- SeeE2 Ankunft: 11:21	17.05 km	22 Min.	152 km 2 Std. 21 Min.
	12- SeeE2 Ankunft: 11:24	2.77 km	4 Min.	155 km 2 Std. 25 Min.
	13- SeeE2 Ankunft: 11:33	8.87 km	9 Min.	164 km 2 Std. 34 Min.
	14- SeeE2 Ankunft: 12:37	54.21 km	1 Std. 4 Min.	218 km 3 Std. 37 Min.
	15- SeeE2 Ankunft: 12:53	13.43 km	16 Min.	232 km 3 Std. 53 Min.
	16- SeeE2 Ankunft: 13:12	15.05 km	20 Min.	247 km 4 Std. 13 Min.
	17- SeeE2 Ankunft: 13:16	3.69 km	3 Min.	250 km 4 Std. 16 Min.
	18- SeeE2 Ankunft: 13:32	15.43 km	16 Min.	266 km 4 Std. 32 Min.
	19- SeeE2 Ankunft: 13:41	8.98 km	9 Min.	275 km 4 Std. 42 Min.
	20- SeeE2 Ankunft: 13:46	4.40 km	4 Min.	279 km 4 Std. 46 Min.
	21- SeeE2 Ankunft: 14:34	43.86 km	49 Min.	323 km 5 Std. 35 Min.
	22- SeeE2 Ankunft: 14:48	13.02 km	14 Min.	336 km 5 Std. 48 Min.
	23- SeeE2 Ankunft: 15:17	27.95 km	29 Min.	364 km 6 Std. 18 Min.
	24- SeeE2 Ankunft: 15:33	10.61 km	15 Min.	375 km 6 Std. 33 Min.





























Seealpen_E2_opt2

P-AlpenExtrem

Blau

Statistiken

Zum Anzeigen von Statistiken mehrere Punkte auswählen oder zum Anzeigen einer Übersicht hier klicken

Symbol	Name des Zwischenziels	Distanz	Zeit	Gesamtdistanz	
	1- SeeE2b <u>Abfahrt: 10.10.2021 09:00</u>				
	2- SeeE2b Ankunft: 09:13	13.25 km	14 Min.	13.3 km	14 Min.
	Échanqueur d'Annecy-Nord Ankunft: 09:37	33.26 km	24 Min.	46.5 km	38 Min.
	3- SeeE2b Ankunft: 10:07	21.72 km	30 Min.	68.2 km	1 Std. 8 Min.
	4- SeeE2b Ankunft: 10:23	12.66 km	16 Min.	80.9 km	1 Std. 24 Min.
	5- SeeE2b Ankunft: 10:32	7.98 km	9 Min.	88.9 km	1 Std. 32 Min.
	6- SeeE2b Ankunft: 11:11	26.89 km	39 Min.	116 km	2 Std. 12 Min.
	7- SeeE2b Ankunft: 11:17	5.48 km	5 Min.	121 km	2 Std. 17 Min.
	8- SeeE2b Ankunft: 11:21	4.81 km	5 Min.	126 km	2 Std. 22 Min.
	9- SeeE2b Ankunft: 11:32	8.27 km	10 Min.	134 km	2 Std. 32 Min.
	10- SeeE2b Ankunft: 11:38	4.84 km	6 Min.	139 km	2 Std. 38 Min.
	11- SeeE2b Ankunft: 11:54	12.31 km	16 Min.	151 km	2 Std. 54 Min.
	12- SeeE2b Ankunft: 11:57	2.74 km	4 Min.	154 km	2 Std. 58 Min.
	13- SeeE2b Ankunft: 12:07	9.08 km	9 Min.	163 km	3 Std. 7 Min.
	14- SeeE2b Ankunft: 13:10	53.75 km	1 Std. 3 Min.	217 km	4 Std. 10 Min.
	15- SeeE2b Ankunft: 13:26	13.49 km	16 Min.	231 km	4 Std. 26 Min.
	16- SeeE2b Ankunft: 13:46	15.12 km	20 Min.	246 km	4 Std. 46 Min.
	17- SeeE2b Ankunft: 13:48	2.24 km	2 Min.	248 km	4 Std. 48 Min.
	18- SeeE2b Ankunft: 13:58	10.10 km	10 Min.	258 km	4 Std. 59 Min.
	19- SeeE2b Ankunft: 14:05	6.82 km	7 Min.	265 km	5 Std. 6 Min.
	20- SeeE2b Ankunft: 14:15	8.98 km	9 Min.	274 km	5 Std. 15 Min.
	21- SeeE2b Ankunft: 14:19	4.43 km	4 Min.	278 km	5 Std. 19 Min.
	22- SeeE2b Ankunft: 15:08	43.88 km	49 Min.	322 km	6 Std. 8 Min.
	23- SeeE2b Ankunft: 15:21	12.96 km	13 Min.	335 km	6 Std. 22 Min.
	24- SeeE2b Ankunft: 15:50	27.96 km	29 Min.	363 km	6 Std. 51 Min.
	25- SeeE2b Ankunft: 16:06	10.62 km	15 Min.	374 km	7 Std. 6 Min.


 Karte zentrieren
 Mehr Info

Seealpen_E3

P-AlpenExtrem

Magenta

Übersicht

Punkte: 124 Kurs: 133.5° wahr
 Zwischenziele: 24 Zeit in Fahrt: 5 Std. 27 Min.
 Distanz: 300 km Gesamtzeit: 5 Std. 27 Min.

Symbol	Name des Zwischenziels	Distanz	Zeit	Gesamtdistanz	Gesamtz
	1- SeeE3 <u>Abfahrt: 11.10.2021 09:00</u>				
	2- SeeE3 Ankunft: 09:15	12.01 km	15 Min.	12.0 km	15 Min.
	3- SeeE3 Ankunft: 09:20	5.09 km	5 Min.	17.1 km	21 Min.
	4- SeeE3 Ankunft: 09:26	5.03 km	6 Min.	22.1 km	27 Min.
	5- SeeE3 Ankunft: 09:30	3.15 km	3 Min.	25.3 km	30 Min.
	6- SeeE3 Ankunft: 09:36	6.22 km	6 Min.	31.5 km	36 Min.
	7- SeeE3 Ankunft: 10:01	21.21 km	25 Min.	52.7 km	1 Std. 2 Min.
	8- SeeE3 Ankunft: 10:03	2.22 km	2 Min.	54.9 km	1 Std. 4 Min.
	9- SeeE3 Ankunft: 10:28	23.17 km	25 Min.	78.1 km	1 Std. 29 Min.
	10- SeeE3 Ankunft: 10:41	11.22 km	12 Min.	89.3 km	1 Std. 41 Min.
	11- SeeE3 Ankunft: 11:04	21.95 km	24 Min.	111 km	2 Std. 5 Min.
	12- SeeE3 Ankunft: 11:21	14.68 km	16 Min.	126 km	2 Std. 21 Min.
	13- SeeE3 Ankunft: 11:34	13.10 km	13 Min.	139 km	2 Std. 35 Min.
	14- SeeE3 Ankunft: 12:03	23.35 km	29 Min.	162 km	3 Std. 3 Min.
	15- SeeE3 Ankunft: 12:07	4.52 km	4 Min.	167 km	3 Std. 8 Min.
	16- SeeE3 Ankunft: 12:37	29.39 km	29 Min.	196 km	3 Std. 37 Min.
	17- SeeE3 Ankunft: 12:48	11.52 km	12 Min.	208 km	3 Std. 49 Min.
	18- SeeE3 Ankunft: 13:03	13.55 km	15 Min.	221 km	4 Std. 4 Min.
	19- SeeE3 Ankunft: 13:27	22.05 km	24 Min.	243 km	4 Std. 27 Min.
	20- SeeE3 Ankunft: 13:34	7.42 km	7 Min.	251 km	4 Std. 35 Min.
	21- SeeE3 Ankunft: 13:43	9.58 km	9 Min.	260 km	4 Std. 43 Min.
	22- SeeE3 Ankunft: 13:53	8.83 km	10 Min.	269 km	4 Std. 54 Min.
	23- SeeE3 Ankunft: 14:09	15.36 km	16 Min.	285 km	5 Std. 10 Min.
	24- SeeE3 Ankunft: 14:27	15.67 km	17 Min.	300 km	5 Std. 27 Min.



Karte zentrieren Mehr Info

Neu berechnen

Optimieren

Umkehren

Track erstellen

Drucken...

Seealpenr_E4_op1

P-AlpenExtrem

Blau

Übersicht

Punkte: 258 Kurs: 43.6° wahr
 Zwischenziele: 24 Zeit in Fahrt: 7 Std. 57 Min.
 Distanz: 362 km Gesamtzeit: 7 Std. 57 Min.

Symbol	Name des Zwischenziels	Distanz	Zeit	Gesamtdistanz	Ge
	1- SeeE4b <u>Abfahrt: 15.10.2021 09:00</u>				
	2- SeeE4b Ankunft: 09:21	14.02 km	21 Min.	14.0 km	21 Min.
	2028 Route de la Baronne Ankunft: 09:29	3.92 km	8 Min.	17.9 km	29 Min.
	3- SeeE4b Ankunft: 09:54	15.28 km	25 Min.	33.2 km	54 Min.
	4- SeeE4b Ankunft: 10:08	11.42 km	15 Min.	44.6 km	1 Std. 9 Min.
	5- SeeE4b Ankunft: 10:19	4.39 km	11 Min.	49.0 km	1 Std. 20 Min.
	6- SeeE4b Ankunft: 10:34	7.10 km	15 Min.	56.1 km	1 Std. 34 Min.
	7- SeeE4b Ankunft: 10:36	2.15 km	2 Min.	58.3 km	1 Std. 36 Min.
	8- SeeE4b Ankunft: 10:39	3.15 km	3 Min.	61.4 km	1 Std. 40 Min.
	9- SeeE4b Ankunft: 10:43	2.17 km	4 Min.	63.6 km	1 Std. 44 Min.
	10- SeeE4b Ankunft: 10:55	12.11 km	12 Min.	75.7 km	1 Std. 56 Min.
	11- SeeE4b Ankunft: 11:14	19.71 km	19 Min.	95.4 km	2 Std. 15 Min.
	Col de Turini Ankunft: 11:27	12.30 km	13 Min.	108 km	2 Std. 28 Min.
	13- SeeE4b Ankunft: 12:15	34.22 km	48 Min.	142 km	3 Std. 16 Min.
	15- SeeE4b Ankunft: 13:19	49.90 km	1 Std. 4 Min.	192 km	4 Std. 20 Min.
	Col de la Lombarde Ankunft: 13:27	5.78 km	8 Min.	198 km	4 Std. 27 Min.
	16- SeeE4b Ankunft: 13:46	17.43 km	20 Min.	215 km	4 Std. 47 Min.
	17- SeeE4b Ankunft: 14:36	38.14 km	49 Min.	253 km	5 Std. 36 Min.
	18- SeeE4b Ankunft: 14:49	11.68 km	14 Min.	265 km	5 Std. 50 Min.
	19- SeeE4b Ankunft: 15:32	33.33 km	43 Min.	298 km	6 Std. 32 Min.
	20- SeeE4b Ankunft: 15:46	10.36 km	14 Min.	309 km	6 Std. 47 Min.
	21- SeeE4b Ankunft: 16:10	19.63 km	24 Min.	328 km	7 Std. 11 Min.
	22- SeeE4b Ankunft: 16:50	29.00 km	40 Min.	357 km	7 Std. 51 Min.
	23- SeeE4b Ankunft: 16:56	4.39 km	6 Min.	362 km	7 Std. 57 Min.



Seealpenr_E4_op1a

P-AlpenExtrem

Rot

Übersicht

Punkte: 259 Kurs: 43.6° wahr
 Zwischenziele: 25 Zeit in Fahrt: 8 Std. 8 Min.
 Distanz: 372 km Gesamtzeit: 8 Std. 8 Min.

Symbol	Name des Zwischenziels	Distanz	Zeit	Gesamtdistanz	
	1- SeeE4b2 <u>Abfahrt: 15.10.2021 09:00</u>				
	2- SeeE4b2 Ankunft: 09:21	14.02 km	21 Min.	14.0 km	21 Min.
	2028 Route de la Baronne1 Ankunft: 09:29	3.92 km	8 Min.	17.9 km	29 Min.
	3- SeeE4b2 Ankunft: 09:54	15.28 km	25 Min.	33.2 km	54 Min.
	4- SeeE4b2 Ankunft: 10:08	11.42 km	15 Min.	44.6 km	1 Std. 9 Min.
	5- SeeE4b2 Ankunft: 10:19	4.39 km	11 Min.	49.0 km	1 Std. 20 Min.
	6- SeeE4b2 Ankunft: 10:34	7.10 km	15 Min.	56.1 km	1 Std. 34 Min.
	7- SeeE4b2 Ankunft: 10:36	2.15 km	2 Min.	58.3 km	1 Std. 36 Min.
	8- SeeE4b2 Ankunft: 10:39	3.15 km	3 Min.	61.4 km	1 Std. 40 Min.
	9- SeeE4b2 Ankunft: 10:43	2.17 km	4 Min.	63.6 km	1 Std. 44 Min.
	10- SeeE4b2 Ankunft: 10:55	12.11 km	12 Min.	75.7 km	1 Std. 56 Min.
	11- SeeE4b2 Ankunft: 11:14	19.71 km	19 Min.	95.4 km	2 Std. 15 Min.
	Col de Turini1 Ankunft: 11:27	12.30 km	13 Min.	108 km	2 Std. 28 Min.
	13- SeeE4b2 Ankunft: 12:15	34.22 km	48 Min.	142 km	3 Std. 16 Min.
	15- SeeE4b2 Ankunft: 13:19	49.90 km	1 Std. 4 Min.	192 km	4 Std. 20 Min.
	Col de la Lombarde1 Ankunft: 13:27	5.78 km	8 Min.	198 km	4 Std. 27 Min.
	16- SeeE4b2 Ankunft: 13:46	17.43 km	20 Min.	215 km	4 Std. 47 Min.
	Località Madonna del Colletto und... Ankunft: 14:17	26.32 km	31 Min.	241 km	5 Std. 18 Min.
	17- SeeE4b2 Ankunft: 14:47	21.88 km	30 Min.	263 km	5 Std. 48 Min.
	18- SeeE4b2 Ankunft: 15:01	11.68 km	14 Min.	275 km	6 Std. 1 Min.
	19- SeeE4b2 Ankunft: 15:43	33.33 km	43 Min.	308 km	6 Std. 44 Min.
	20- SeeE4b2 Ankunft: 15:58	10.36 km	14 Min.	319 km	6 Std. 58 Min.
	21- SeeE4b2 Ankunft: 16:22	19.63 km	24 Min.	338 km	7 Std. 22 Min.
	22- SeeE4b2 Ankunft: 17:01	29.00 km	40 Min.	367 km	8 Std. 2 Min.
	23- SeeE4b2 Ankunft: 17:08	4.39 km	6 Min.	372 km	8 Std. 8 Min.



Karte zentrieren Mehr Info

Neu berechnen

Optimieren

Umkehren

Track erstellen

Drucken...

























Seealpenr_E4_op2

P-AlpenExtrem

Schwarz

Statistiken

Zum Anzeigen von Statistiken mehrere Punkte auswählen oder zum Anzeigen einer Übersicht hier klicken


Symbol	Name des Zwischenziels	Distanz	Zeit	Gesamtdistanz	Gesamt
	1- SeeE4b1 <u>Abfahrt: 15.10.2021 09:00</u>				
	2- SeeE4b1 Ankunft: 09:19	13.03 km	20 Min.	13.0 km	20 Min.
	2258 Route de la Baronne Ankunft: 09:28	4.63 km	9 Min.	17.7 km	29 Min.
	3- SeeE4b1 Ankunft: 09:54	15.57 km	25 Min.	33.2 km	54 Min.
	4- SeeE4b1 Ankunft: 10:09	11.49 km	15 Min.	44.7 km	1 Std. 9 Min.
	5- SeeE4b1 Ankunft: 10:19	4.30 km	11 Min.	49.0 km	1 Std. 20 Min.
	6- SeeE4b1 Ankunft: 10:34	7.12 km	15 Min.	56.1 km	1 Std. 34 Min.
	7- SeeE4b1 Ankunft: 10:36	2.15 km	2 Min.	58.3 km	1 Std. 36 Min.
	8- SeeE4b1 Ankunft: 10:39	3.13 km	3 Min.	61.4 km	1 Std. 40 Min.
	9- SeeE4b1 Ankunft: 10:44	2.43 km	5 Min.	63.9 km	1 Std. 44 Min.
	10- SeeE4b1 Ankunft: 10:48	3.52 km	4 Min.	67.4 km	1 Std. 48 Min.
	11- SeeE4b1 Ankunft: 11:13	21.66 km	25 Min.	89.0 km	2 Std. 13 Min.
	12- Col de Turini Ankunft: 11:40	19.41 km	27 Min.	108 km	2 Std. 40 Min.
	13- SeeE4b1 Ankunft: 12:19	36.85 km	39 Min.	145 km	3 Std. 20 Min.
	14- SeeE4b1 Ankunft: 13:13	64.78 km	54 Min.	210 km	4 Std. 14 Min.
	15- SeeE4b1 Ankunft: 13:26	12.97 km	13 Min.	223 km	4 Std. 27 Min.
	16- SeeE4b1 Ankunft: 13:59	23.80 km	33 Min.	247 km	5 Std. 0 Min.
	17- SeeE4b1 Ankunft: 14:08	6.58 km	9 Min.	253 km	5 Std. 9 Min.
	18- SeeE4b1 Ankunft: 14:20	9.20 km	12 Min.	263 km	5 Std. 20 Min.
	19- SeeE4b1 Ankunft: 14:35	12.78 km	15 Min.	275 km	5 Std. 36 Min.
	20- SeeE4b1 Ankunft: 15:03	23.38 km	28 Min.	299 km	6 Std. 3 Min.
	21- SeeE4b1 Ankunft: 15:27	19.60 km	24 Min.	318 km	6 Std. 27 Min.
	22- SeeE4b1 Ankunft: 16:06	28.85 km	39 Min.	347 km	7 Std. 7 Min.
	23- SeeE4b1 Ankunft: 16:13	4.44 km	6 Min.	352 km	7 Std. 13 Min.

 Karte zentrieren Mehr Info

Neu berechnen

Optimieren

Umkehren

 Track erstellen Drucken...

Seealpen_Home

P_Touren

Magenta

Übersicht

Punkte: 111 Kurs: 351.0° wahr
 Zwischenziele: 3 Zeit in Fahrt: 5 Std. 55 Min.
 Distanz: 494 km Gesamtzeit: 5 Std. 55 Min.

Symbol	Name des Zwischenziels	Distanz	Zeit	Gesamtdistanz	Gesamt
	1- SeeHome <i>Abfahrt: 17.10.2021 09:00</i>				
	2- SeeHome <i>Ankunft: 11:23</i>	178.03 km	2 Std. 23 Min.	178 km	2 Std. 23 Min.
	3- SeeHome <i>Ankunft: 14:54</i>	316.27 km	3 Std. 31 Min.	494 km	5 Std. 55 Min.



Karte zentrieren Mehr Info

Neu berechnen

Optimieren

Umkehren

Track erstellen

Drucken...

Vence-Niza

Eigenschaften Wegbeschreibungen für Routen Routenpräferenz Grafik Hinweise Verweise





Vence-Niza P_Touren Magenta

Übersicht

Punkte:	136	Kurs:	290,2' wahr	Min.:	11 m
Zwischenziele:	8	Zeit in Fahrt:	2 Std. 23 Min.	Max.:	11 m
Distanz:	86,8 km	Gesamtzeit:	2 Std. 23 Min.	Durchschnitt:	11 m

Höhe

Min.:	11 m
Max.:	11 m
Durchschnitt:	11 m

Symbol	Name des Zwischenziels	Distanz	Zeit	Gesamtdistanz
	Hotel Le Floreal -2-184 Chemin des Anciens Combattants A.F.N... <i>Abfahrt: 13.09.2017 10:00</i>			
	02 Prom. de la Plage Caqnes-sur-Mer <i>Ankunft: 10:18</i>	10,42 km	18 Min.	10,4 km 18 Min.
	Parken an der Altstadt <i>Ankunft: 10:39</i>	13,12 km	21 Min.	23,5 km 39 Min.
•	Promenade de la Plage1 <i>Ankunft: 10:59</i>	12,42 km	20 Min.	36,0 km 59 Min.
•	Total11 <i>Ankunft: 11:10</i>	7,07 km	11 Min.	43,0 km 1 Std. 11 Min.
•	Boulevard de la Croisette1 <i>Ankunft: 11:30</i>	11,22 km	20 Min.	54,2 km 1 Std. 31 Min.
•	Route de Cannes1 <i>Ankunft: 11:42</i>	5,34 km	12 Min.	59,6 km 1 Std. 43 Min.
	T - Hotel Le Floreal -2-184 Chemin des Anciens Combattants A.F.N... <i>Ankunft: 12:22</i>	27,19 km	40 Min.	86,8 km 2 Std. 23 Min.

Karte zentrieren Mehr Info

Neu berechnen Optimieren Umkehren Track erstellen Drucken...

Vence-VerdonSchlucht

Eigenschaften Wegbeschreibungen für Routen Routenpräferenz Grafik Hinweise Verweise

Vence-VerdonSchlucht P_Touren Zyanblau

Übersicht

Punkte: 118 Kurs: 270.3° wahr
 Zwischenziele: 14 Zeit in Fahrt: 4 Std. 29 Min.
 Distanz: 261 km Gesamtzeit: 4 Std. 29 Min.

Symbol	Name des Zwischenziels	Distanz	Zeit	Gesamtdistanz	
	1- SeeFrei <i>Abfahrt: 13.10.2021 10:00</i>				
	Route de Grasse und Chemin de Gréolères (kein Alarm) <i>Ankunft: 10:21</i>	20.43 km	22 Min.	20.4 km	22 Min.
	2- SeeFrei <i>Ankunft: 11:23</i>	65.93 km	1 Std. 2 Min.	86.4 km	1 Std. 24 Min.
	3- SeeFrei <i>Ankunft: 11:25</i>	2.06 km	2 Min.	88.4 km	1 Std. 25 Min.
	4- SeeFrei <i>Ankunft: 11:45</i>	21.57 km	20 Min.	110 km	1 Std. 46 Min.
	5- SeeFrei <i>Ankunft: 12:02</i>	15.67 km	17 Min.	126 km	2 Std. 3 Min.
	6- SeeFrei <i>Ankunft: 12:09</i>	3.83 km	6 Min.	129 km	2 Std. 9 Min.
	7- SeeFrei <i>Ankunft: 12:17</i>	9.39 km	8 Min.	139 km	2 Std. 17 Min.
	8- SeeFrei <i>Ankunft: 12:22</i>	6.07 km	5 Min.	145 km	2 Std. 22 Min.
	9- SeeFrei <i>Ankunft: 12:25</i>	2.55 km	3 Min.	148 km	2 Std. 25 Min.
	10- SeeFrei <i>Ankunft: 13:44</i>	83.10 km	1 Std. 19 Min.	231 km	3 Std. 44 Min.
	11- SeeFrei <i>Ankunft: 13:55</i>	5.98 km	12 Min.	237 km	3 Std. 56 Min.
	12- SeeFrei <i>Ankunft: 14:15</i>	12.33 km	20 Min.	249 km	4 Std. 16 Min.
	13- SeeFrei <i>Ankunft: 14:28</i>	12.36 km	13 Min.	261 km	4 Std. 29 Min.

Karte zentrieren Mehr Info

Neu berechnen Optimieren Umkehren Track erstellen Drucken...

P-Vence-Saint-Tropez

Eigenschaften | Wegbeschreibungen für Routen | Routenpräferenz | Grafik | Hinweise | Verweise

P-Vence-Saint-Tropez P_Touren Magenta

Übersicht

Punkte: 108 Kurs: 217.3° wahr
 Zwischenziele: 8 Zeit in Fahrt: 2 Std. 29 Min.
 Distanz: 106 km Gesamtzeit: 2 Std. 29 Min.

Symbol	Name des Zwischenziels	Distanz	Zeit	Gesamtdistanz	
	Avenue Rhin et Danube, Vence, 06140, FR1 <i>Abfahrt: 02.10.2021 10:00</i>				
	Mandelieu-la-Napoule, 06210, FR <i>Ankunft: 10:40</i>	36.90 km	40 Min.	36.9 km	40 Min.
	Route des Calanques, Saint-Raphaël, 06590, FR <i>Ankunft: 10:52</i>	8.99 km	13 Min.	45.9 km	53 Min.
	525;535;547 Boulevard de la Plage, Saint-Raphaël, 83530, FR <i>Ankunft: 11:10</i>	11.77 km	17 Min.	57.7 km	1 Std. 10 Min.
	Avenue de la Corniche d'Azur, Roquebrune-sur-Argens, 83520, FR <i>Ankunft: 11:43</i>	19.97 km	33 Min.	77.6 km	1 Std. 43 Min.
	Avenue du Maréchal Leclerc, Sainte-Maxime, 83120, FR <i>Ankunft: 12:01</i>	10.73 km	18 Min.	88.4 km	2 Std. 1 Min.
	Avenue du Maréchal Leclerc, Sainte-Maxime, 83120, FR1 <i>Ankunft: 12:02</i>	1347 m	2 Min.	89.7 km	2 Std. 3 Min.
	8 Traverse du Marbrier, Saint-Tropez, 83990, FR <i>Ankunft: 12:29</i>	16.53 km	26 Min.	106 km	2 Std. 29 Min.

Karte zentrieren Mehr Info

Neu berechnen Optimieren Umkehren Track erstellen Drucken...

P-Saint-Tropez-Vence

Eigenschaften Wegbeschreibungen für Routen Routenpräferenz Grafik Hinweise Verweise

P-Saint-Tropez-Vence P-AlpenExtrem Magenta

Übersicht

Punkte: 80 Kurs: 36.8° wahr
 Zwischenziele: 9 Zeit in Fahrt: 2 Std. 0 Min.
 Distanz: 131 km Gesamtzeit: 2 Std. 0 Min.

Symbol	Name des Zwischenziels	Distanz	Zeit	Gesamtdistanz	
	Avenue du 15 Août 1944, Saint-Tropez, 83990, FR <i>Abfahrt: 02.10.2021 15:00</i>				
	Grnmaud, 83310, FR <i>Ankunft: 15:16</i>	10.10 km	17 Min.	10.1 km	17 Min.
	D 75, La Garde-Freinet, 83680, FR <i>Ankunft: 15:29</i>	10.78 km	13 Min.	20.9 km	29 Min.
	Rue Victorin Bransiec, Sainte-Maxime, 83120, FR <i>Ankunft: 15:41</i>	12.41 km	12 Min.	33.3 km	41 Min.
	Les Cavalières - Route Forestière F23, Sainte-Maxime, 83120, FR <i>Ankunft: 15:52</i>	13.29 km	11 Min.	46.6 km	53 Min.
	Les Cavalières - Route Forestière F23, Sainte-Maxime, 83120, FR1 <i>Ankunft: 15:59</i>	11.04 km	7 Min.	57.6 km	59 Min.
	Les Cavalières - Route Forestière F23, Roquebrune-sur-Argens, 83520 <i>Ankunft: 16:04</i>	8.75 km	5 Min.	66.4 km	1 Std. 5 Min.
	La Provençale, Puget-sur-Argens, 83480, FR <i>Ankunft: 16:06</i>	2.90 km	2 Min.	69.3 km	1 Std. 7 Min.
	Avenue Rhin et Danube, Vence, 06140, FR <i>Ankunft: 16:59</i>	61.71 km	53 Min.	131 km	2 Std. 0 Min.

Karte zentrieren Mehr Info

Neu berechnen Optimieren Umkehren Track erstellen Drucken...

Übersicht

Punkte: 31 Kurs: 33.1° wahr
 Zwischenziele: 5 Zeit in Fahrt: 1 Std. 14 Min.
 Distanz: 55.6 km Gesamtzeit: 1 Std. 14 Min.

Symbol	Name des Zwischenziels	Distanz	Zeit	Gesamtdistanz	
	5 Via Roma, Roccaverano, 14050, IT <i>Abfahrt: 02.10.2021 10:00</i>				
	SP225, Castelletto d'Erro, 15012, IT <i>Ankunft: 10:25</i>	19.89 km	26 Min.	19.9 km	26 Min.
	SP226, Melazzo, 15012, IT <i>Ankunft: 10:36</i>	8.92 km	11 Min.	28.8 km	36 Min.
	SP229, Bistagno, 15012, IT <i>Ankunft: 10:54</i>	11.49 km	19 Min.	40.3 km	55 Min.
	Via Giovanni Guasti, Mombaruzzo, 14046, IT1 <i>Ankunft: 11:14</i>	15.25 km	20 Min.	55.6 km	1 Std. 14 Min.



P-Berta- Eis essen-Roccoverano

Eigenschaften Wegbeschreibungen für Routen Routenpräferenz Grafik Hinweise Verweise

P-Berta- Eis essen-Roccoverano P_Touren Schwarz

Übersicht

Punkte: 89 Kurs: 213.5° wahr
 Zwischenziele: 13 Zeit in Fahrt: 2 Std. 24 Min.
 Distanz: 111 km Gesamtzeit: 2 Std. 24 Min.

Symbol	Name des Zwischenziels	Distanz	Zeit	Gesamtdistanz
	Via Giovanni Guasti, Mombaruzzo, 14046, IT <i>Abfahrt: 02.10.2021 14:00</i>			
	Canelli, 14053, IT <i>Ankunft: 14:27</i>	19.19 km	28 Min.	19.2 km 28 Min.
	SP42, Loazzolo, 14053, IT <i>Ankunft: 14:30</i>	2.63 km	3 Min.	21.8 km 30 Min.
	SP42, Loazzolo, 14053, IT1 <i>Ankunft: 14:34</i>	4.34 km	4 Min.	26.2 km 34 Min.
	SP5, Cossano Belbo, 12054, IT <i>Ankunft: 14:42</i>	6.80 km	8 Min.	33.0 km 43 Min.
	Perletto, 12074, IT <i>Ankunft: 14:58</i>	14.48 km	16 Min.	47.4 km 58 Min.
	SP439, Torre Bormida, IT <i>Ankunft: 15:13</i>	10.60 km	15 Min.	58.0 km 1 Std. 13 Min.
	Bergolo, 12074, IT <i>Ankunft: 15:18</i>	1.752 m	5 Min.	59.8 km 1 Std. 18 Min.
	SP53, Levice, 12074, IT <i>Ankunft: 15:34</i>	8.27 km	16 Min.	68.1 km 1 Std. 35 Min.
	Via San Sebastiano, Prunetto, 12077, IT <i>Ankunft: 15:42</i>	7.70 km	8 Min.	75.8 km 1 Std. 42 Min.
	Castelletto Uzzone, IT <i>Ankunft: 15:49</i>	6.66 km	7 Min.	82.4 km 1 Std. 49 Min.
	SS29, Pezzolo Valle Uzzone, 12074, IT <i>Ankunft: 16:04</i>	12.40 km	15 Min.	94.8 km 2 Std. 4 Min.
	Roccoverano, Asti, Piemont <i>Ankunft: 16:24</i>	15.84 km	20 Min.	111 km 2 Std. 24 Min.

Karte zentrieren Mehr Info

Neu berechnen Optimieren Umkehren Track erstellen Drucken...





P-Rocccaverano-Alba

Eigenschaften | Wegbeschreibungen für Routen | Routenpräferenz | Grafik | Hinweise | Verweise

P-Rocccaverano-Alba P_Touren Magenta

Übersicht

Punkte: 40 Kurs: 302.8° wahr
 Zwischenziele: 4 Zeit in Fahrt: 1 Std. 5 Min.
 Distanz: 58.5 km Gesamtzeit: 1 Std. 5 Min.

Symbol	Name des Zwischenziels	Distanz	Zeit	Gesamtdistanz	
	Piazza Barbero, Rocccaverano, 14050, IT <i>Abfahrt: 02.10.2021 13:00</i>				
	SP261, Lequio Berria, IT <i>Ankunft: 13:40</i>	37.52 km	40 Min.	37.5 km	40 Min.
	Strada Provinciale 32, Montelupo Albese, 12055, IT <i>Ankunft: 13:52</i>	11.56 km	12 Min.	49.1 km	52 Min.
	Via Pola, Alba, 12051, IT <i>Ankunft: 14:04</i>	9.44 km	13 Min.	58.5 km	1 Std. 5 Min.

Karte zentrieren Mehr Info

Neu berechnen | Optimieren | Umkehren | Track erstellen | Drucken...